

Sklep o lokacijski preveritvi za del EUP RZ – 9, Identifikacijska številka prostorskega akta 2570**Uradno glasilo slovenskih občin, št. 26/2023****Datum sprejema:** 19.04.2023**Datum objave:** 28.04.2023**Datum začetka veljavnosti:** 29.04.2023

Na podlagi 127. 128. n 131 člena [Zakona o urejanju prostora](#) (Ur. l. RS, št. 61/2017) ter na podlagi 12. in 45. člena [Statuta Občine Vojnik](#) (Uradni list RS, št. 3/2016) je Občinski svet Občine Vojnik na 5. redni seji, dne 19.4.2023 sprejel

**SKLEP
O LOKACIJSKI PREVERITVI ZA DEL EUP RZ – 9,
IDENTIFIKACIJSKA ŠTEVILKA PROSTORSKEGA AKTA 2570**

1. člen

Potrdi se Elaborat lokacijske preveritve za določitev obsega stavbnega zemljišča pri posamični poselitvi za del enote urejanja prostora »EUP RZ-9« za parc. št. 952/1, 952/2, 956/14, 956/15, 956/16, 956/17, 956/22 in 956/23, vse k.o. 1072 Šmiklavž, ki ga je izdelalo podjetje Umarh d.o.o., Ul. 5. Prekomorske 7, Ptuj, št. elaborata 21-LP-05, maj 2021, dopolnitev april 2022 (Identifikacijska št. prostorskega akta ID 2570).

2. člen

Po določilih Odloka o Občinskem prostorskem načrtu (OPN) Občine Vojnik (Uradno glasilo slovenskih občin 59/16, 6/17, 45/17 in 53/17), se obravnavano zemljišče nahaja v enoti urejanja EUP RZ - 9. Prilagojena in natančno določena oblika in velikost območja stavbnega zemljišča je grafično prikazana v Prilogi sklepa.

3. člen

Lokacijska preveritev ne nadomešča projektnih pogojev, ki jih je potrebno pridobiti v postopku priprave dokumentacije za gradbeno dovoljenje.

4. člen

Sklep o lokacijski preveritvi se objavi v Uradnem glasilu slovenskih občin in začne veljati naslednji dan po objavi. Vnese se v evidenco lokacijskih preveritev in evidentira v prostorskem informacijskem sistemu. Sklep s podatki o lokacijski preveritvi se posreduje Upravni enoti Celje in Ministrstvu za okolje in prostor.

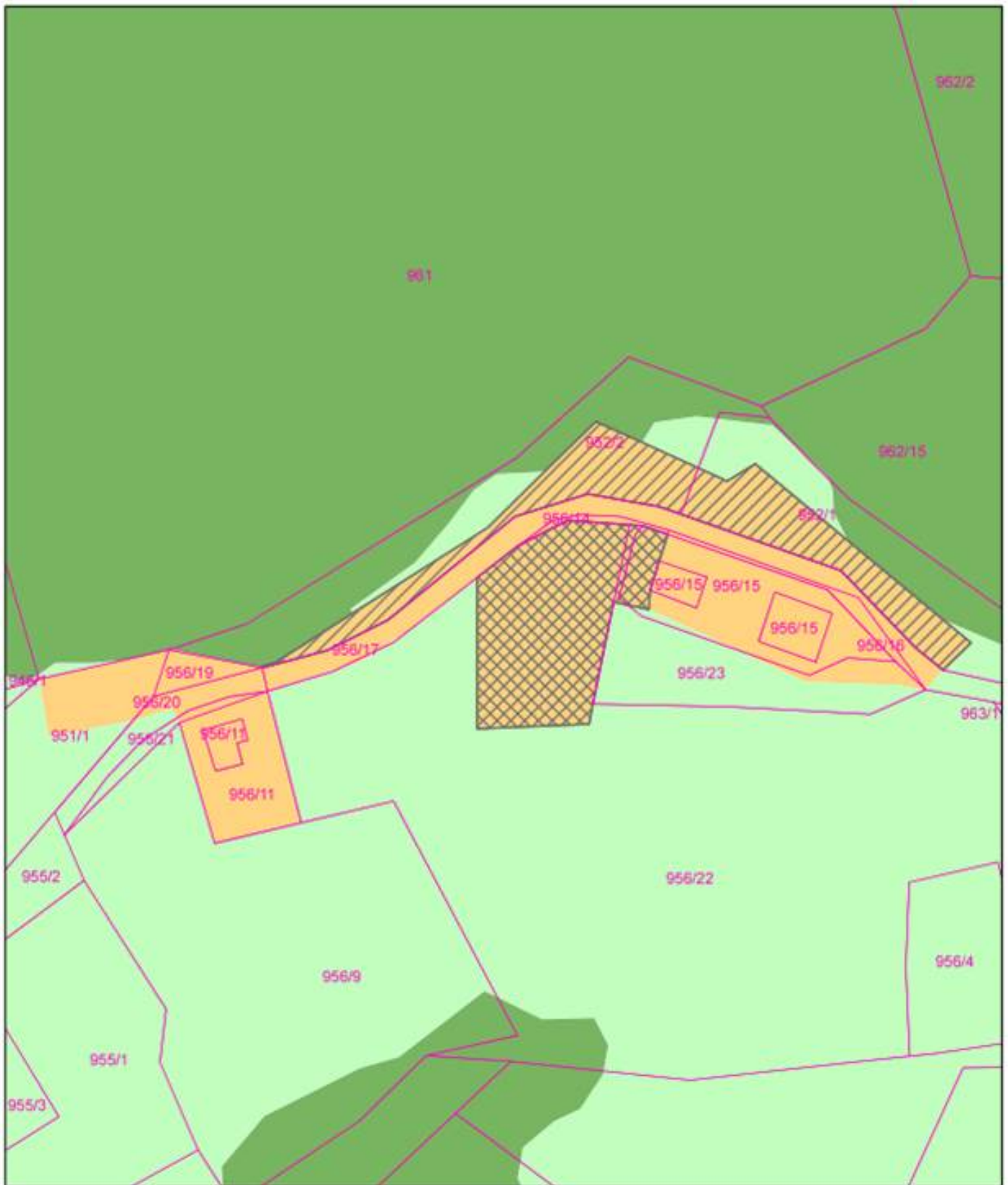
Datum: 19. 4. 2023

Številka: 351-0239/2021/7


Občina Vojnik
Branko Petre, župan


Priloga:

- Prilagojena in natančno določena oblika in velikost stavbnega zemljišča.


LEGENDA:

 Izsek iz ZK prikaza


 območje izvzete/preoblikovane izvorne površine posamične poselitve

 območje dodane/preoblikovane izvorne površine posamične poselitve

Podrobnejša namenska raba:

 izvorno območje posamične poselitve - A

 drugo kmetijsko zemljišče - K2

 gozdno zemljišče - G



 **UMARH d.o.o**

ELABORAT LOKACIJSKE PREVERITVE ZA DOLOČITEV OBSEGA STAVBNEGA ZEMLJIŠČA PRI POSAMIČNI POSELITVI ZA DEL ENOTE UREJANJA PROSTORA »RZ-9« ZA PARCELE ŠT. 952/1, 952/2, 956/14, 956/15, 956/16, 956/17, 956/22 IN 956/23; VSE K.O.1072 ŠMIKLAVŽ

Projektivno podjetje:
Umarh d.o.o., Ulica 5, prekomorske 7, 2250 Ptuj

risba:
PRIKAZ SPREMEMB OBMOČJA POSAMIČNE POSELITVE

odgovorni prostorski načrtovalec:
URŠKA BERLIČ, u.d.j.a.
SA. PRU. 2108 4715



PAPPI ZAPIS 1/13

št. projekta: 21-LP-05	datum: MAJ 2021, dopolnitev OKTOBER 2021	merilo: 1:1000	list: 3
---------------------------	--	-------------------	------------